

Obręb: RÓW
Gmina: Myślibórz
Powiat: Myślibórz
Województwo: Zachodniopomorskie

UPROSZCZONY PLAN URZĄDZENIA LASU

Rolniczej Spółdzielni Produkcyjnej

„Jedność” w Rowie

na okres: od 01.01.2015r. do 31.12.2024r.

Opracował:

mgr inż. Henryk Kujawa
URZĄDZANIE LASU
66-400 Gorzów Wlkp.
ul. Chrobrego 20 A/5
tel. (0-95) 7224 506, kom. 0603 434 957

SPIS TREŚCI

| | Strona |
|--|--------|
| 1. Opis ogólny | 1-3 |
| 2. Opis lasów i gruntów przeznaczonych do zalesienia. | 4 |
| 3. Rejestr gruntów i wskazań w zakresie gospodarki lesnej wg. właścicieli. | 5 |
| 4. Wykaz skrótów | 6-7 |

Załączniki :

| | |
|------------------------------------|--------|
| Mapy gospodarcze lasu | 1 egz. |
| na kserokopiach map ewidencyjnych. | |

OPIS OGÓLNY

Uproszczony plan Urządzenia lasu obrębu wsi Rów, gmina Myślibórz, powiat Myślibórz, województwo Zachodniopomorskie został opracowany na okres: od 01.01.2015r. do 31.12.2024r. Lasy stanowią własność Rolniczej Spółdzielni Produkcyjnej w Rowie. Ogólna powierzchnia lasów wynosi 15,11 ha i obejmuje działki ewidencyjne Nr 144 i 145.

1. Nadzór

Gospodarka leśna prowadzona jest przez właściciela lasu.

2. Warunki przyrodnicze

Lasy objęte Uproszczonym planem urządzenia lasu położone są w Bałtyckiej krainie przyrodniczo-leśnej, mezoregion Pojezierza Myśliborskiego. Siedliskowe typy lasu i przyjęte dla nich gospodarcze typy drzewostanów ustalono stosownie do lokalnych warunków oraz ujętych w Planie zalesień opracowanym przez Nadleśnictwo Myślibórz:

Bśw : sosnowy /So 80, Brz i in. 20/;

BMśw : dębowo-sosnowy /So 70, Db, Bk, Brz, Md i in. 30/.

3. Zadania gospodarcze

Projektowane zadania gospodarcze na 10-lecie zostały dostosowane do Planu Zalesień opracowanego przez Nadleśnictwo Myślibórz oraz do aktualnych potrzeb. Zaprojektowano czyszczenia wczesne i czyszczenia późne oraz

uzupełnienia, które ujęte są we wskazaniach gospodarczych opisu lasu. Całą powierzchnię lasów stanowią zalesienia porolne z 2008r., założone w ramach Programu Rozwoju Obszarów Wiejskich.

Udatność upraw jest dobra, stopień pokrycia waha się od 90% do 100%. Kępy dębu i modrzewia są ogrodzone. Należy objąć stałą kontrolą istniejące ogrodzenia i bieżącą ich naprawą. Duże szkody w uprawie sosnowej przylegającej od Pd do drogi powodują zadrzewienia topoli, które w trybie pilnym powinny być usunięte.

4. Ochrona lasu

Lasów ochronnych i stref zagrożenia przemysłowego nie wyodrębniono. Stan zdrowotny zalesień jest dobry, nieznaczne szkody wyrządza zwierzyna przez zgryzanie i spałowanie głównie sosny. Stan sanitarny lasu jest dobry, przepisy Art. 30 Ustawy o lasach z 1991r. są przestrzegane.

Zagrożenie pożarowe lasu jest małe, przy drodze publicznej z Rowu do Kierzkowa założony został pas p. pożarowy z nasadzenia brzozy. Szczegółowe wytyczne w zakresie zabezpieczenia p. pożarowego lasów zawiera Rozporządzenie Ministra Środowiska z dnia 22 marca 2006r. /Dz. U. Nr 58 poz. 405 z późniejszymi zmianami / oraz Rozporządzenie Ministra Spraw Wewnętrznych i Administracji z dnia 7 czerwca 2010r. /Dz. U. Nr 109 poz. 719/.

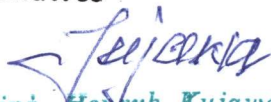
5. Zawartość Uproszczonego Planu Urządzenia Lasu

Uproszczonego planu urządzenia lasu opracowano na zlecenie i koszt właściciela lasu stosownie do Rozporządzenia Ministra Środowiska z dnia 12

listopada 2012r. /Dz. U. Z 2012r. Poz. 1302/ w 4-ch egzemplarzach, z przeznaczeniem dla:

- Właściciela lasu: Rolniczej Spółdzielni Produkcyjnej „JEDNOŚĆ” Rów 70, 74-312 Golanice;
- Starostwa Powiatowego w Myśliborzu;
- Urzędu Miasta i Gminy w Myśliborzu.

Wykonawca:


mgr inż. Henryk Kujawa
URZĄDZANIE LASU
66-400 Gorzów Wlkp.
ul. Chrobrego 20 A/5
tel. (0-95) 7224 506, kom. 0603 434 957

Rejestr gruntów i wycen w zakresie gospodarki leśnej w g. właścicieli

Stan na 01.01.2015r.

| Lp./ nr z rejestru gruntów | Nazwisko i imię, adres właściciela | Nr działki | Oddz. poddz. | Opis i powierzchnia lasów | | | | | | | | | | Ochronność | Wskazniki gospodarcze | | |
|-------------------------------------|--|-------------------|-----------------|---------------------------|-------------|---------------|----------------------|---------|----------------|----------------------------|-------------------|---------------------|----------------------|------------|--|--|--------------|
| | | | | zalesione | | nie zalesione | | inne | | Pow. gruntów do zal. | Rodzaj zabiegu | Pow. lit | Miqz- szosć m³ | | | | |
| | | | | wiek | bon. | pow. | do zal. | pozost. | inne grunty | | | | | | razem lasy | | |
| gat. gl. | 6 | 7 | 8 | 9 | 10 | 11 | 12 | 13 | 14 | 15 | 16 | 17 | | | | | |
| 1 | Rolnicza Spółdzielnia Produkcyjna "Jedność" Rów 70, 74-312 Golanice | 145 144 144 | 1a b c | So So So | 7 7 7 | Ia I Ia | 4,49 3,03 4,74 | 2,85 | | | 11 | 12 4,49 10,62 | 13 | 14 | 15 CW CP Uzup CW CP Uzup CW CP | 16 7,52 7,52 0,08 4,74 4,74 0,05 2,85 2,85 | 17 - - |
| Razem : | | | | | | | | 15,11 | | | | 15,11 | | | | - | - |

- 6 -
WYKAZ SKRÓTÓW

stosowanych w operacie urządzania lasu

| Nazwa | skrót | Nazwa | skrót |
|-----------------------|--------------|----------------------------------|-------------|
| SKRÓTY NAZW DRZEW | | Świdwa | świd. |
| Akacja (grochodrzew) | Ak | Tarnina | tarn. |
| Brzoza brodawkowata | Brz | Trzmielina brodawkowata | trzm. brod. |
| Brzoza omszona | Brzom | Trzmielina europejska | trzm. eur. |
| Buk | Bk | Wiklina | wikl. |
| Czeremcha | Czm | SKRÓTY SIEDLISKOWYCH TYPÓW LASU | |
| Czeremcha amerykańska | Czmam | Bór suchy | Bs |
| Czereśnia | Czr | Bór świeży | Bśw |
| Daglezja | Dg | Bór wilgotny | Bw |
| Dąb bezszypułkowy | Dbbs | Bór bagienny | Bb |
| Dąb szypułkowy | Db | Bór mieszany świeży | BMśw |
| Dąb czerwony | Dbcz | Bór mieszany wilgotny | BMw |
| Grab | Gb | Las mieszany | LM |
| Grusza | Gr | Las mieszany — wariant wilgotny | LM (wilg.) |
| Jabłoń | Jb | Las świeży | Lśw |
| Jarzębina | Jrz | Las wilgotny | Lw |
| Jawor | Jw | Las łęgowy | Lł |
| Jodła | Jd | Oles jesionowy | OIJ |
| Kasztanowiec | Ksz | Ols | OI |
| Jesion | Js | Bór wysokogórski | BWG |
| Jesion amerykański | Jsam | Bór górski | BG |
| Klon | Kl | Bór mieszany górski | BMG |
| Kosodrzewina | Kos | Las mieszany górski | LMG |
| Limba | Lb | Las górski | LG |
| Lipa | Lp | Ols górski | OLG |
| Modrzew | Md | SKRÓTY W OPISIE TERENU I POKRYWY | |
| Olsza czarna | OI | bardzo | b. |
| Olsza szara | Olsz | bezodpływowy | bezodpł. |
| Orzech | Orz | falisty | fal. |
| Osika | Os | łuzny | luż. |
| Sosna pospolita | So | łanowo | łan. |
| Sosna banka | Sob | obniżony | obniż. |
| Sosna czarna | Socz | pagórkowaty | pagórk. |
| Sosna smółowa | Sosm | pokrywa | P. |
| Sosna wejmutka | Sowm | siedlisko | siedl. |
| Świerk | Św | silnie | sil. |
| Topola | Tp | słabo | sł. |
| Wiąz | Wz | spadzisty | spadz. |
| Wiąz górski (Brzost) | Bst | teren | T. |
| Wiąz polny | Wzp | z odpływem | z odpł. |
| Wierzba | Wb | zabagniony | zabagn. |
| Wiśnia | Wiś | zadarniona | zad. |
| Zywotnik | Zyw | zazieleniona | zaz. |
| SKRÓTY NAZW KRZEWÓW | | zdziczała | zdzicz. |
| Berberys | berb. | zdegradowany | zdegr. |
| Bez czarny | bez cz. | | |
| Bez koralowy | bez kor. | | |
| Dereń | der. | | |
| Jałowiec | jal. | | |
| Kalina | kal. | | |
| Kruszyna | krusz. | | |
| Leszczyna | leszcz. | | |
| Ligustr | lig. | | |
| Porzeczka | porz. | | |
| Porzeczka czarna | porz. cz. | | |
| Porzeczka czerwona | porz. czerw. | | |
| Suchodrzew | such. | | |
| Szakłak | szakł. | | |
| Śnieguliczka | śnieg. | | |

| Wyrażenie | skrót | Wyrażenie | skrót |
|------------------|--------------|--------------------|---------------|
| pszeniec | przen. | trzcinnik piaskowy | trzcin. pias. |
| rokiel | rok. | trzęslica | trzęśl. |
| sałatnik | sałatn. | turzyce | turz. |
| siódmaczek | siódm. | widlak babimór | widl. bab. |
| szczotlicha | szczotl. | widlak spłaszczony | widl. spl. |
| śledziennica | śledz. | wiechlina | wiechl. |
| śmiałek pogięty | śmiał. pog. | wietlica | wietl. |
| śmiałek darniowy | śmiał. darn. | wiązówka | wiąz. |
| torfowiec | torf. | zawilec | zawil. |
| trędownik | tręd. | żarnowiec | żarn. |
| trzcinnik leśny | trzcin. leś. | żurawina | żur. |

SKRÓTY W OPISIE DRZEWOSTANU

| | | | |
|----------------------------|---------------|--------------------------------|-------------|
| bonitacja | boni. | pilne | pil. |
| dobry | db. | plazowina | plaz. |
| dolesienie, doleścić | dol. | podklasa wieku | pkl. w. |
| domieszka | dom. | podrost | podr. |
| drobnokępowe, | | posadzenie, posadzić | posadz. |
| drobnokępowo | dkęp. | podsztyt | podsz. |
| drzewostan | dstan. | pojedynczo | pjd. |
| drzewostan 2-piętrowy | dstan. 2 ptr. | południe | Pd. |
| drzewostan nasienny | | poprawki, poprawić | popr. |
| wyłączony | N | północ | Pn |
| drzewostan nasienny | | przepadła | przep. |
| gospodarczy | n | przerzedzony, przerzedzenie | przerz. |
| drzewostan negatywny | R | przestoje | przest. |
| drzewostan odroślowy | O | powierzchnia | pow. |
| gałęzisty | gałęz. | powierzchnia doświadczalna | D |
| gatunek | gat. | powierzchnia próbna | pow. pr. |
| fragmentami | fragm. | rzędowe, rzędami | rzęd. |
| grupowe, grupami | grp. | sadzenie | sadz. |
| halizna | hal. | samosiew | sam. |
| jednostkowe, jednostkowo | jd. | silnie | sil. |
| karłowaty | karł. | słabo | sł. |
| kępowe, kępami | kęp. | smugowe, smugami | smug. |
| klasa wieku | kl. w. | sporadycznie | spor. |
| klasa do odnowienia | KDO | średni | śred. |
| klasa odnowienia | KO | uprawa | upr. |
| melioracje agrotechniczne | mel. agr. | uszkodzony | uszk. |
| melioracje wodne | mel. wodne | uzupełnienie, uzupełnić | uzup. |
| miejscami | miejsc. | w 2 nawrotach | w 2 nawr. |
| nalot | nal. | wapnowanie | wapn. |
| nasienniki | nas. | wprowadzić | wprow. |
| nawożenie mineralne | naw. min. | wschód | W |
| nawożenie organiczne | naw. organ. | wysokość | wys. |
| nierównomierny | nierówn. | zachód | Z |
| oczyszczony | oczyszcz. | zadrzewienie | zd |
| odnowienie | odn. | zadrzewienie (na pow. nieleś.) | „zadrz.” |
| odroślowy | odr. | zalesienie, zalesić | zal. |
| lata | l. | zbieżysty | zbież. |
| łączna | łącz. | zdrowotność | zdrow. |
| otwarte | otw. | zmieszanie | zmiesz. |
| pasowe, pasami | pas. | zupelny | zup. |
| pielęgnowanie, pielęgnować | piel. | zwarcie | zw. |
| pieńsznica | pierśn. | zwarcie umiarkowane | zw. umiark. |
| piętro | ptr. | zwarcie przerywane | zw. przer. |

SKRÓTY RODZAJÓW CIĘC

| | | | |
|---------------------|-------------------|--------------------------|-------------------|
| czyszczenie wczesne | CW | rębnia gniazdowa | Rb gn. (Rb III) |
| czyszczenie późne | CP | rębnia przerębowa | Rb przer. (Rb IV) |
| trzebież wczesna | TW | cięcia odslaniające | C. odsl. |
| trzebież późna | TP | cięcia uprzątające | C. uprz. |
| cięcia sanitarne | CS | pierwsze dziesięciolecie | I |
| rębnia zupełna | Rb zup. (Rb I) | drugie dziesięciolecie | II |
| rębnia częściowa | Rb częśc. (Rb II) | | |

MAPA GOSPODARCZA LASU

SKALA 1:5000

Stan na 2015.01.01

Obr. ew. **Rów**

Województwo: ZACHODNIOPOMORSKIE

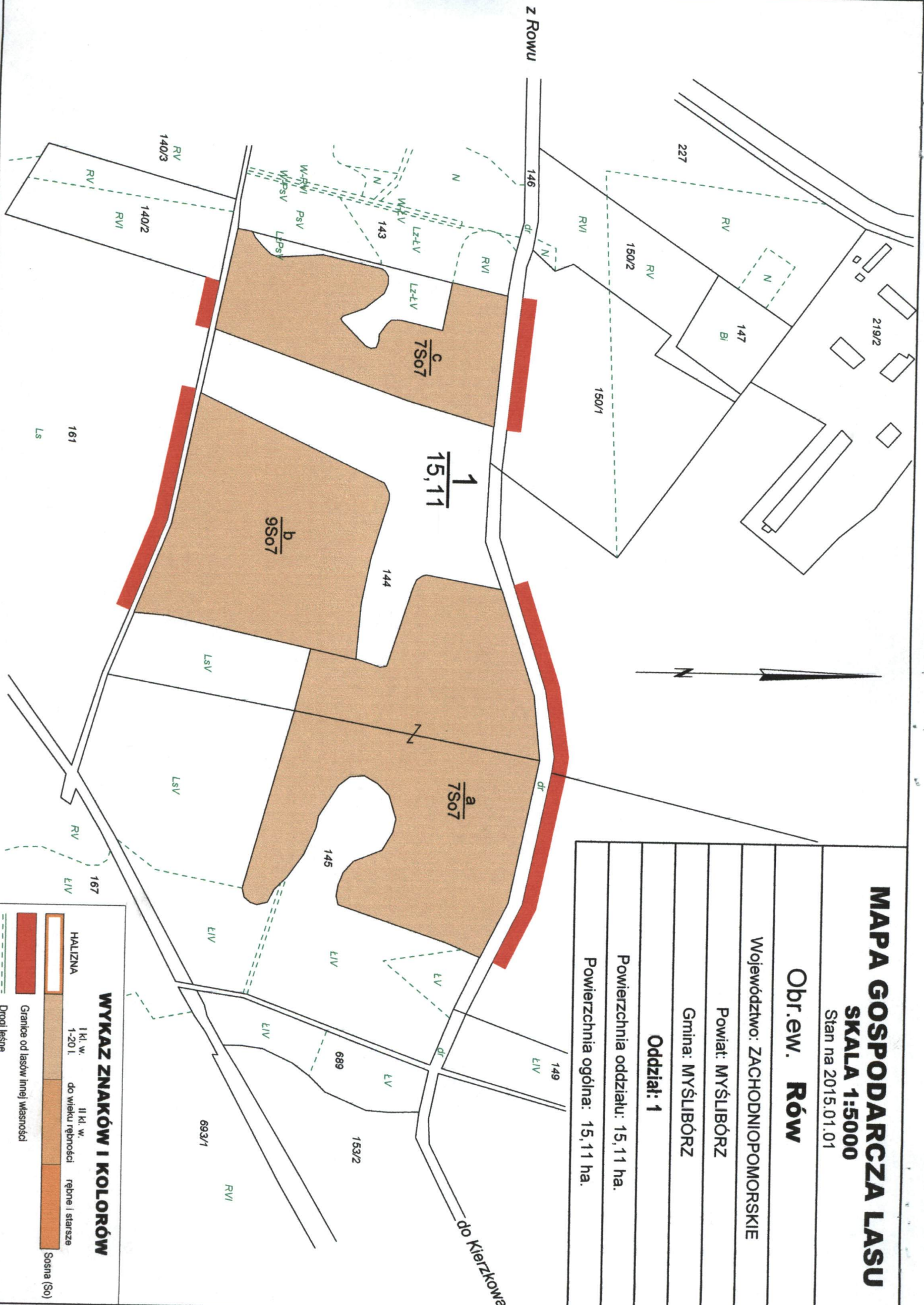
Powiat: MYŚLIBÓRZ

Gmina: MYŚLIBÓRZ

Oddział: 1

Powierzchnia oddziału: 15,11 ha.

Powierzchnia ogólna: 15,11 ha.



WYKAZ ZNAKÓW I KOLORÓW

| HALIZNA | I kl. w. | II kl. w. | rełne i starsze | Sosna (So) |
|----------------------------------|-------------------|-----------------|-----------------|------------|
| 1-201 | do wieku rełności | rełne i starsze | | |
| Granice od lasów innej własności | | | | |
| Drogi leśne | | | | |

MAPA GOSPODARCZA LASU

SKALA 1:5000

Stan na 2015.01.01

Obr. ew. **Rów**

Województwo: ZACHODNIOPOMORSKIE

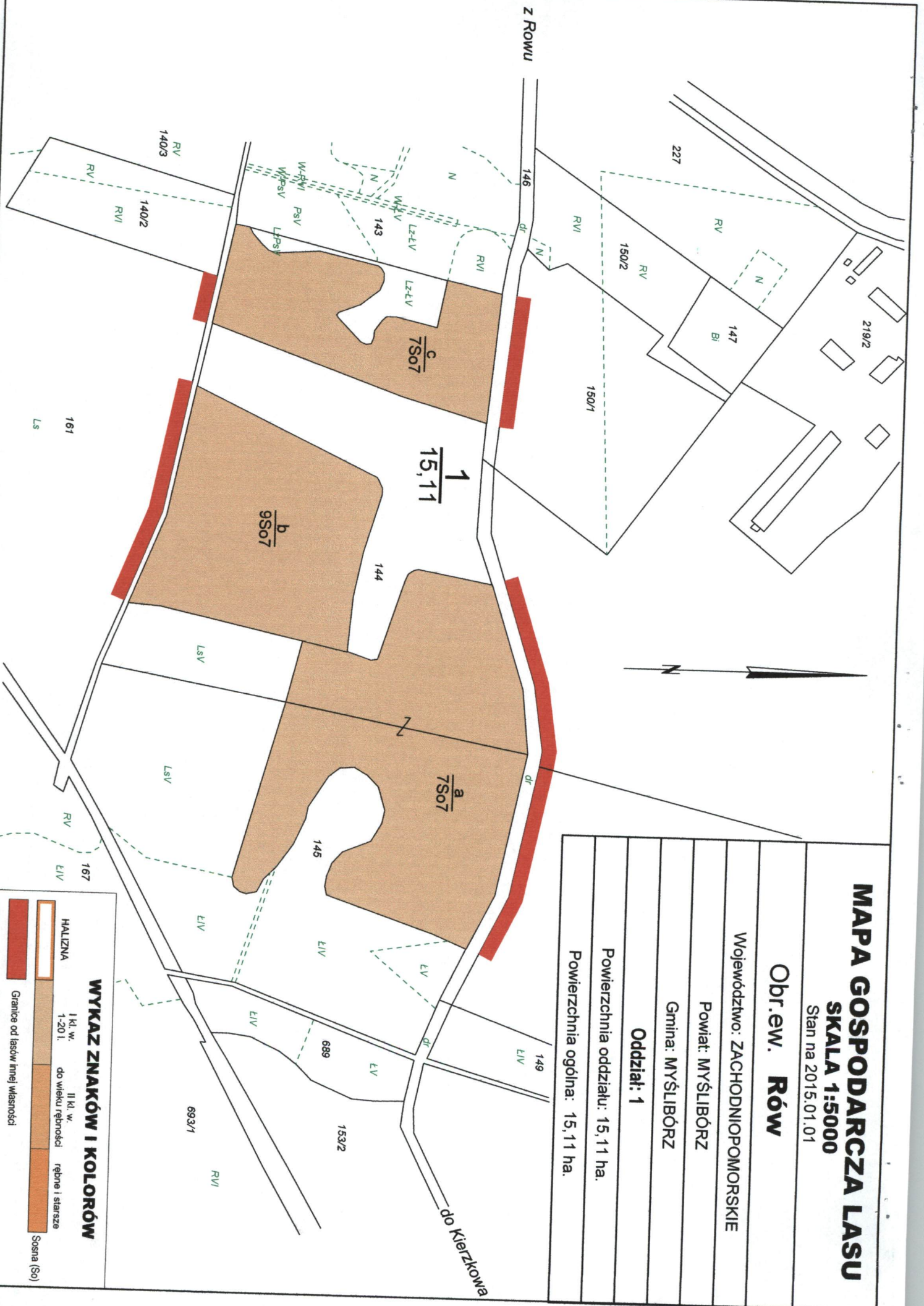
Powiat: MYŚLIBÓRZ

Gmina: MYŚLIBÓRZ

Oddział: 1

Powierzchnia oddziału: 15,11 ha.

Powierzchnia ogólna: 15,11 ha.



WYKAZ ZNAKÓW I KOLORÓW

| HALIZNA | I kl. w. 1-20 l. | II kl. w. do wieku rębności | rębne i starsze | Sosna (So) |
|----------------------------------|---------------------|--------------------------------|-----------------|------------|
| | | | | |
| Granice od lasów innej własności | | | | |
| Drogi leśne | | | | |